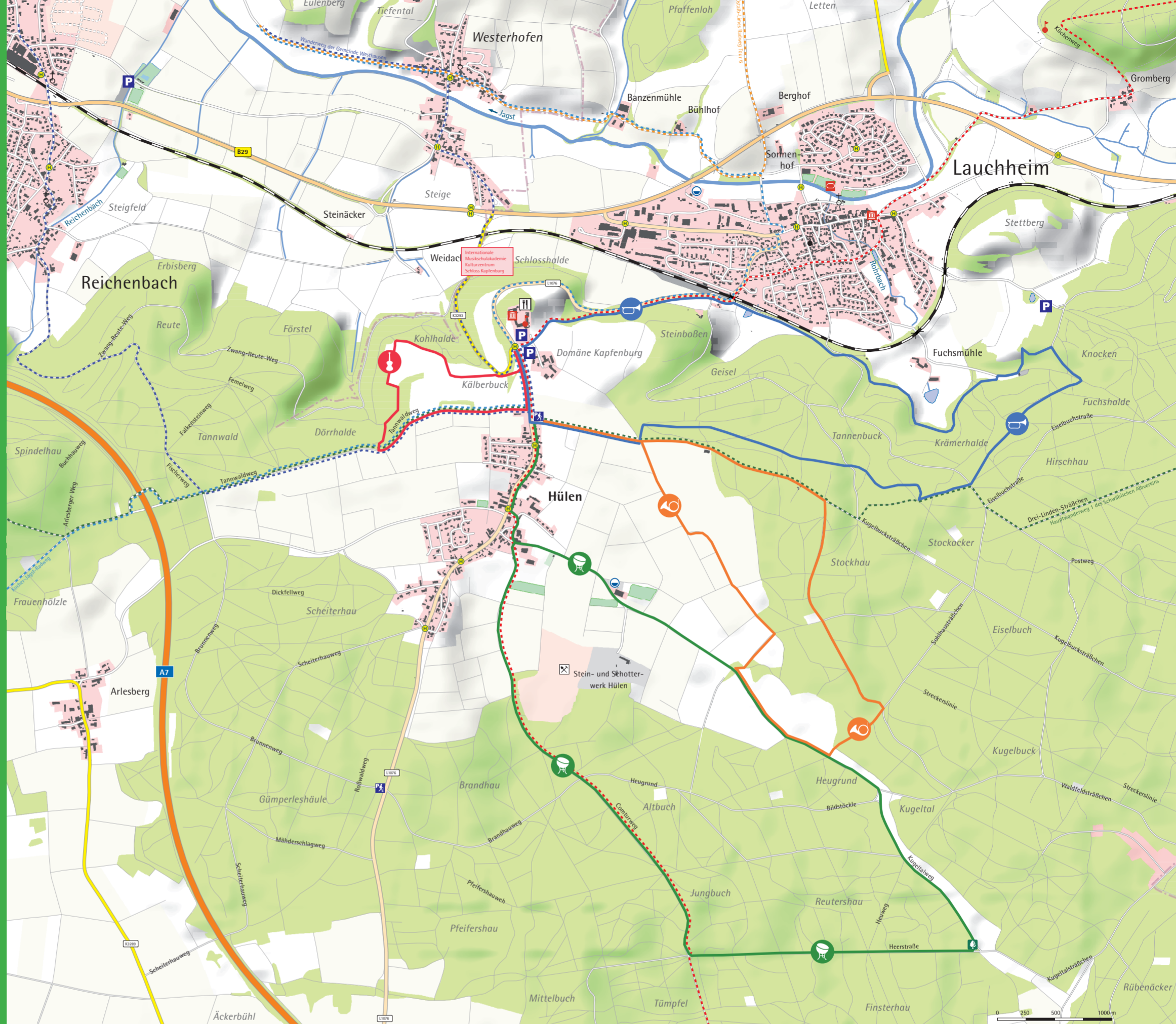












# COMMOTO




## Wandern um Schloss Kapfenburg



### Wanderwege

- 
**Hornweg**  
 Ausgangspunkt: Wanderparkplatz  
 Streckenlänge: 6 km  
 Gehzeit: ca. 1 1/2 Stunden
- 
**Trompetenweg**  
 Ausgangspunkt: Schloss Kapfenburg  
 Streckenlänge: 6,7 km  
 Gehzeit: ca. 1 3/4 Stunden
- 
**Paukenweg**  
 Ausgangspunkt: Wanderparkplatz  
 Streckenlänge: 7,4 km  
 Gehzeit: ca. 2 Stunden
- 
**Geigenweg**  
 Ausgangspunkt: Schloss Kapfenburg  
 Streckenlänge: 3,2 km  
 Gehzeit: ca. 3/4 Stunde
- 
**Kocher-Jagst-Radweg**
- 
**Hauptweg 1 des Schwäbischen Albvereins**
- 
**Wanderweg der Gemeinde Westhausen**
- 
**Wanderweg des Schwäbischen Albvereins**
- 
**Ostalb-Limes Radweg Tour 6**
- 
**Gemarkungsgrenzen**

### Zeichenerklärung

- 
**Burg und Schloss**
- 
**Museum**
- 
**Kirche**
- 
**Sportanlage**
- 
**Bahnhof**
- 
**Haltestelle**
- 
**Parkplatz**
- 
**Wanderparkplatz**
- 
**Steinbruch**
- 
**Wasserhochbehälter**
- 
**Restaurant Fermata**

Wander- und Radkarten  
erhalten Sie im Schloss

© GEO DATA GmbH  
 Dr.-Rudolf-Schieber-Strasse 2  
 73483 Westhausen  
 www.geodata-gmbh.de

Grundlage der Kartendaten:  
 ATKIS, Basis-DLM, GND 250, V0250,  
 RK10 und DGM250;  
 © Vermessungsverwaltungen der  
 Länder und BfL 2008

Bildmaterial: Stadt Aalen, Stadt Nördlingen,  
 TD Neresheim, Fürst Wallenstein,  
 Erich Thielcher, Florian Schütz, Oliver Jansen